

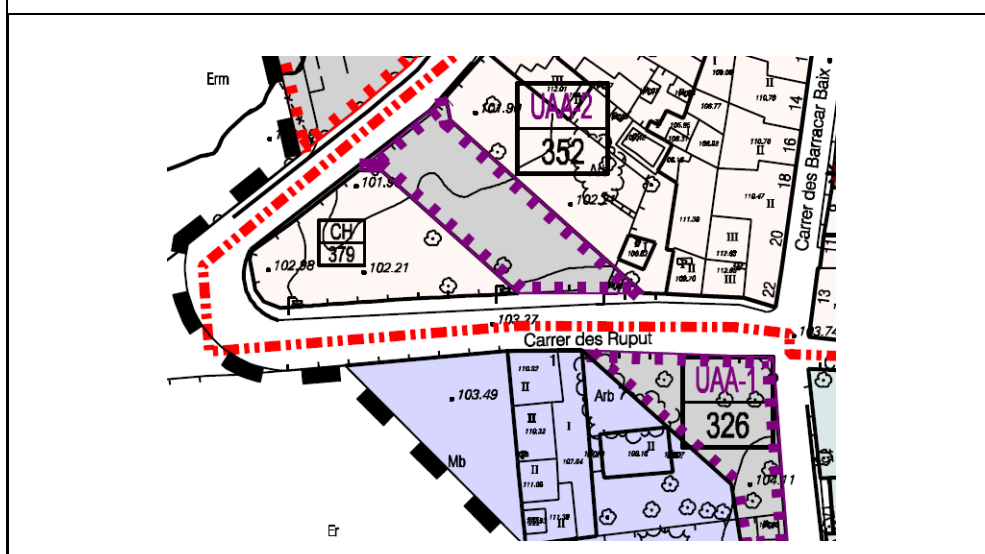
FITXA DE CARACTERÍSTIQUES DE LA UNITAT D'ACTUACIÓ AÏLLADA UAA-1	LOCALITZACIÓ	PLÀNOLS
	Nucli urbà de Petra	PO 1-0; PO 1-2
Objectius i criteris d'ordenació: Obertura d'un vial en sòl urbà.		
Instrument urbanístic per desenvolupar-la: Projecte de vial i de dotació de serveis		
Forma d'adquisició del sòl: Expropiació.		
Ordenances d'aplicació en paràmetres i usos: --		

SISTEMES URBANÍSTICS	SUPERFÍCIE DE SÒL		SUPERFÍCIE MÀXIMA DE SÒTIL EDIFICABLE SOBRE TERRENY	
	m2	% sobre el total de la UAA	m2/m2	m2
Equipament comunitari	0	0	-	0
Serveis infraestructures	0	0	0	0
Espais lliures públics ELP	0	0	0	0
Vials i aparcaments	326	100	0	0
<b>TOTAL ÀMBIT DE L'ACTUACIÓ</b>	<b>326</b>	<b>100</b>	<b>-</b>	<b>0</b>

#### Observacions.

Seràn admissibles les variacions en l'amidament de superfícies sempre que aquestes variacions siguin degudes a l'augment de precisió en l'escala de treball. El desenvolupament de l'actuació s'haurà de dur a terme de la manera més favorable pels interessos generals.

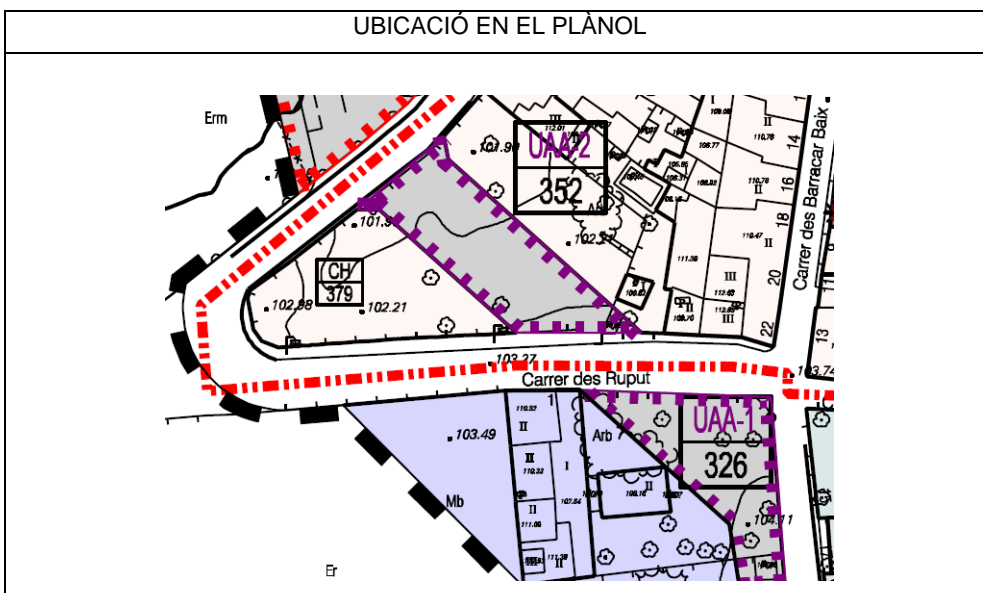
#### UBICACIÓ EN EL PLÀNOL



FITXA DE CARACTERÍSTIQUES DE LA UNITAT D'ACTUACIÓ AÏLLADA UAA-2	LOCALITZACIÓ	PLÀNOLS
		Nucli urbà de Petra
<b>Objectius i criteris d'ordenació:</b> Obertura d'un vial en sòl urbà.		
<b>Instrument urbanístic per desenvolupar-la:</b> Projecte de vial i de dotació de serveis		
<b>Forma d'adquisició del sòl:</b> Expropiació.		
<b>Ordenances d'aplicació en paràmetres i usos:</b> --		

SISTEMES URBANÍSTICS	SUPERFÍCIE DE SÒL		SUPERFÍCIE MÀXIMA DE SÒTIL EDIFICABLE SOBRE TERRENY	
	m2	% sobre el total de la UAA	m2/m2	m2
Equipament comunitari	0	0	-	0
Serveis infraestructures	0	0	0	0
Espais lliures públics ELP	0	0	0	0
Vials i aparcaments	352	100	0	0
<b>TOTAL ÀMBIT DE L'ACTUACIÓ</b>	<b>352</b>	<b>100</b>	<b>-</b>	<b>0</b>

<b>Observacions.</b>
Seràn admissibles les variacions en l'amidament de superfícies sempre que aquestes variacions siguin degudes a l'augment de precisió en l'escala de treball. El desenvolupament de l'actuació s'haurà de dur a terme de la manera més favorable pels interessos generals.



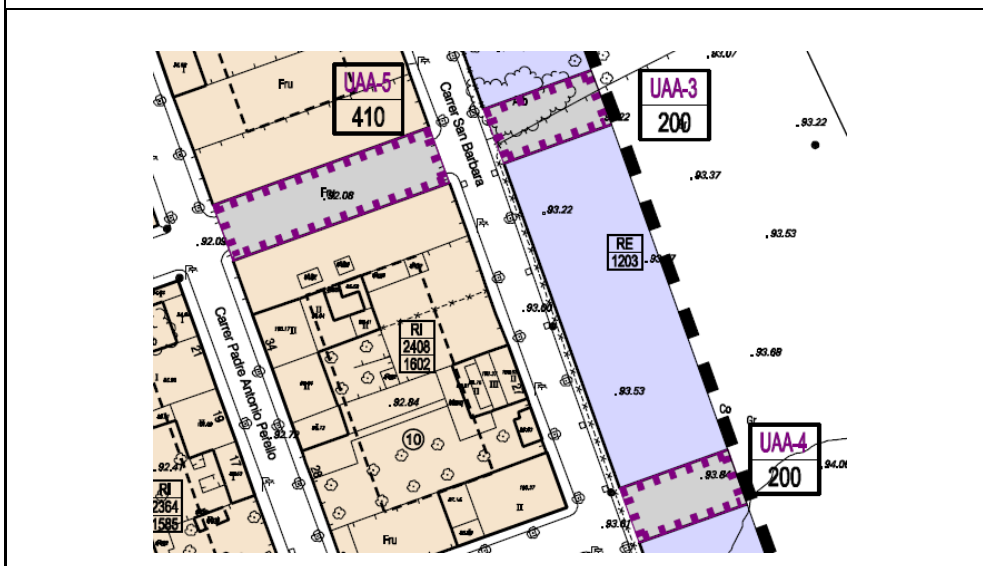
FITXA DE CARACTERÍSTIQUES DE LA UNITAT D'ACTUACIÓ AÏLLADA UAA-3	LOCALITZACIÓ	PLÀNOLS
	Nucli urbà de Petra	PO 1-0; PO 1-1
Objectius i criteris d'ordenació: Obertura d'un vial en sòl urbà.		
Instrument urbanístic per desenvolupar-la: Projecte de vial i de dotació de serveis		
Forma d'adquisició del sòl: Expropiació.		
Ordenances d'aplicació en paràmetres i usos: --		

SISTEMES URBANÍSTICS	SUPERFÍCIE DE SÒL		SUPERFÍCIE MÀXIMA DE SÒTIL EDIFICABLE SOBRE TERRENY	
	m2	% sobre el total de la UAA	m2/m2	m2
Equipament comunitari	0	0	-	0
Serveis infraestructures	0	0	0	0
Espais lliures públics ELP	0	0	0	0
Vials i aparcaments	200	100	0	0
<b>TOTAL ÀMBIT DE L'ACTUACIÓ</b>	<b>200</b>	<b>100</b>	<b>-</b>	<b>0</b>

#### Observacions.

Seràn admissibles les variacions en l'amidament de superfícies sempre que aquestes variacions siguin degudes a l'augment de precisió en l'escala de treball. El desenvolupament de l'actuació s'haurà de dur a terme de la manera més favorable pels interessos generals.

#### UBICACIÓ EN EL PLÀNOL



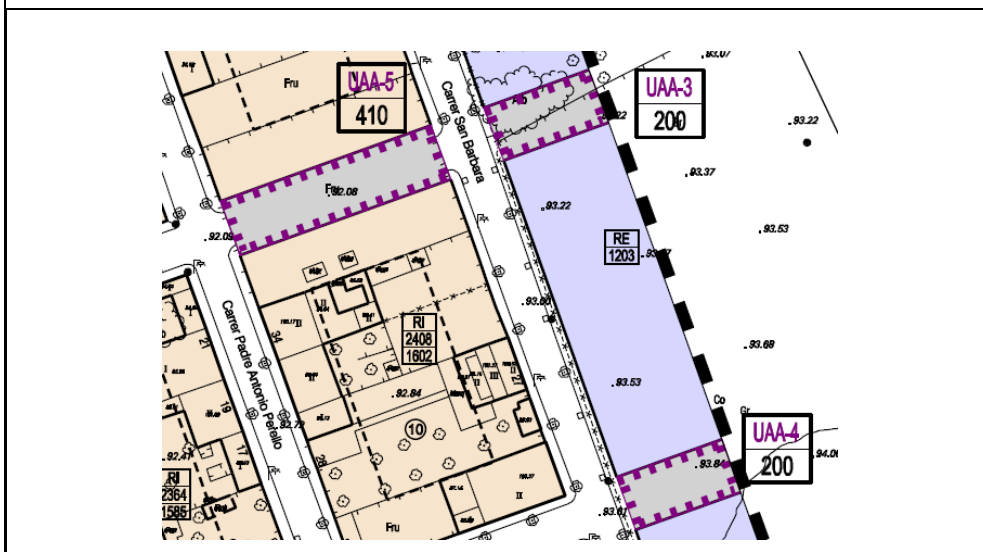
FITXA DE CARACTERÍSTIQUES DE LA UNITAT D'ACTUACIÓ AÏLLADA UAA-4	LOCALITZACIÓ	PLÀNOLS
	Nucli urbà de Petra	PO 1-0; PO 1-1
Objectius i criteris d'ordenació: Obertura d'un vial en sòl urbà.		
Instrument urbanístic per desenvolupar-la: Projecte de vial i de dotació de serveis		
Forma d'adquisició del sòl: Expropiació.		
Ordenances d'aplicació en paràmetres i usos: --		

SISTEMES URBANÍSTICS	SUPERFÍCIE DE SÒL		SUPERFÍCIE MÀXIMA DE SÒTIL EDIFICABLE SOBRE TERRENY	
	m2	% sobre el total de la UAA	m2/m2	m2
Equipament comunitari	0	0	-	0
Serveis infraestructures	0	0	0	0
Espais lliures públics ELP	0	0	0	0
Vials i aparcaments	200	100	0	0
<b>TOTAL ÀMBIT DE L'ACTUACIÓ</b>	<b>200</b>	<b>100</b>	<b>-</b>	<b>0</b>

#### Observacions.

Seràn admissibles les variacions en l'amidament de superfícies sempre que aquestes variacions siguin degudes a l'augment de precisió en l'escala de treball. El desenvolupament de l'actuació s'haurà de dur a terme de la manera més favorable pels interessos generals.

#### UBICACIÓ EN EL PLÀNOL



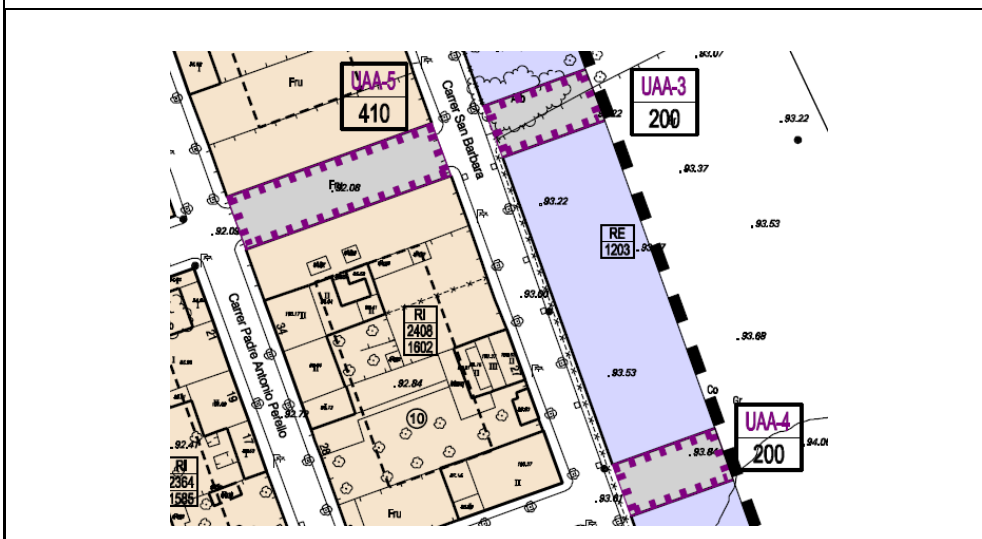
FITXA DE CARACTERÍSTIQUES DE LA UNITAT D'ACTUACIÓ AÏLLADA UAA-5	LOCALITZACIÓ	PLÀNOLS
		Nucli urbà de Petra
Objectius i criteris d'ordenació: Obertura d'un vial en sòl urbà.		
Instrument urbanístic per desenvolupar-la: Projecte de vial i de dotació de serveis		
Forma d'adquisició del sòl: Expropiació.		
Ordenances d'aplicació en paràmetres i usos: --		

SISTEMES URBANÍSTICS	SUPERFÍCIE DE SÒL		SUPERFÍCIE MÀXIMA DE SÒTIL EDIFICABLE SOBRE TERRENY	
	m2	% sobre el total de la UAA	m2/m2	m2
Equipament comunitari	0	0	-	0
Serveis infraestructures	0	0	0	0
Espais lliures públics ELP	0	0	0	0
Vials i aparcaments	410	100	0	0
<b>TOTAL ÀMBIT DE L'ACTUACIÓ</b>	<b>410</b>	<b>100</b>	<b>-</b>	<b>0</b>

#### Observacions.

Seràn admissibles les variacions en l'amidament de superfícies sempre que aquestes variacions siguin degudes a l'augment de precisió en l'escala de treball. El desenvolupament de l'actuació s'haurà de dur a terme de la manera més favorable pels interessos generals.

#### UBICACIÓ EN EL PLÀNOL



FITXA DE CARACTERÍSTIQUES DE LA UNITAT D'ACTUACIÓ AÏLLADA UAA-6	LOCALITZACIÓ	PLÀNOLS
	Sòl rústic, entre el nucli urbà i la zona esportiva de Petra	PO 1-0; PO 1-1
Objectius i criteris d'ordenació: Obertura d'un vial en sòl rústic.		
Instrument urbanístic per desenvolupar-la: Projecte de vial i de dotació de serveis		
Forma d'adquisició del sòl: Expropiació.		
Ordenances d'aplicació en paràmetres i usos: --		

SISTEMES URBANÍSTICS	SUPERFÍCIE DE SÒL		SUPERFÍCIE MÀXIMA DE SÒTIL EDIFICABLE SOBRE TERRENY	
	m2	% sobre el total de la UAA	m2/m2	m2
Equipament comunitari	0	0	-	0
Serveis infraestructures	0	0	0	0
Espais lliures públics ELP	0	0	0	0
Vials i aparcaments	431	100	0	0
<b>TOTAL ÀMBIT DE L'ACTUACIÓ</b>	<b>431</b>	<b>100</b>	<b>-</b>	<b>0</b>

#### Observacions.

Seràn admissibles les variacions en l'amidament de superfícies sempre que aquestes variacions siguin degudes a l'augment de precisió en l'escala de treball. El desenvolupament de l'actuació s'haurà de dur a terme de la manera més favorable pels interessos generals.

#### UBICACIÓ EN EL PLÀNOL



