





















Àrees de desenvolupament urbà i urbanitzable

-  Límit del Sòl Urbà
-  Límit del Sòl Urbanitzable Ordenat
-  Límit BIC-Conjunt Històric
-  Límit Entorn de Protecció
-  Alineacions
-  UA Unitat d'Actuació
-  Alineació Interior i Fondària Edificable
-  Qualificació / Superfície Illa (m²)
-  Qualif. / Sup. Illa (m²) / Sup. Edificable (m²)
-  *Catàleg de Patrimoni*

-  CH Conjunt Històric
-  ZGA Residencial General Antiga
-  RI Residencial Intensiva
-  UJ-1 Urbana Jardí 1
-  UJ-2 Urbana Jardí 2
-  RE Residencial Extensiva
-  I Industrial
-  EC Equipament Comunitari
-  IN Serveis d'Infraestructures
-  ELP Espai Lliure Públic

Escaleta gràfica
0 50 100 150 200 250 m

NORMES SUBSIDIÀRIES VIGENTS
CLASSIFICACIÓ DEL SÒL
ZONA D'AFECCIÓ

MODIFICACIÓ 1/2019
DE LES NORMES SUBSIDIÀRIES
DEL TERME MUNICIPAL DE PETRA

Plànol d'informació: **1**

Escaleta: 1/6.000

Fase de la tramitació:

